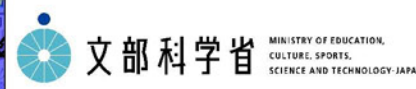


5339 - C

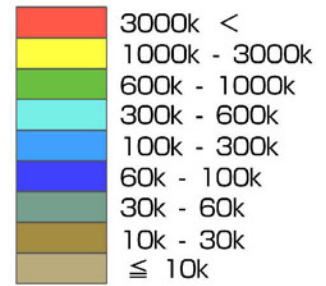


放射線量等分布マップ  
- 航空機モニタリング -

凡例

Cs-134 及び Cs-137 の  
合計の沈着量 (Bq / m<sup>2</sup>)

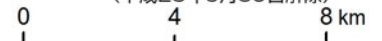
[2011年11月5日現在の値に換算]



測定結果が  
得られていない範囲

※放射性セシウムの沈着量のマップについては、  
放射性セシウムの有意なエネルギースペクトルが  
検出されていない地域を特定した上で、これらの  
地域については、マップ上の最低のレンジ  
(10kBq/m) として表記することとしております。

計画的避難区域  
 緊急時避難準備区域  
(平成23年9月30日解除)



背景地図：電子国土